

Fahrradtour Madagaskar, Hochland und tropische Ostküste - nach Nordosten zur alten Pirateninsel Sainte Marie





Vorgesehener Reiseverlauf







Der vorgeschlagene Reiseverlauf wurde von unserem Tourenleiter entwickelt. Die Reise wurde 2015 von GEO SAISON mit der Goldenen Palme für Aktiv- und Abenteuerreisen prämiert.

Bei jeder Tour können auch neue Streckenabschnitte oder Unterkünfte ausprobiert werden oder nach gemeinsamer Absprache verändert werden. Änderungen sind auch möglich, wenn sich vor Ort ein Programmpunkt als nicht durchführbar erweist, oder wenn aufgrund von Pannen oder Krankheit der Reiseablauf geändert werden muss.

1. Tag	Flug mit Air France über Paris oder mit Turkish Airlines via Istanbul. Ankunft Antananarivo; Transfer zur Unterkunft.
2. Tag 50 km 	Fahrradtour in der Umgebung von Antananarivo in kleinen Dörfern des Hochlands. Besichtigung des Königpalastes von Ambohimanga. (ca. 35 km Piste und 15 km Asphalt)
3. Tag 38 km	Ein Buschtaxi bringt uns nach Ampefy und nach kurzer Radfahrt können wir den Sonnenuntergang am See bewundern. 20 km zum Busbahnhof, 130 km Asphaltstraße mit dem Auto, 18 km mit dem Fahrrad.
4. Tag 55 km 	Fahrradtour in der Umgebung von Ampefy, zum Wasserfall 'Chutes de la Lily' und Picknick bei den Geysiren. (ca. 35 km Piste und 20 km Asphalt)
5. Tag	Rückfahrt mit dem Buschtaxi nach Antananarivo. Der Nachmittag steht zur freien Verfügung.

<p>6. Tag 75 km</p> 	<p>Fahrradfahrt durch wunderschöne kleine Dörfer und Reisfelder bis Mantsoa. Picknick unterwegs am Bahnhof von Anjeva. Weiter zum großen Stausee 60 km östlich von Antananarivo und in 1.500 Metern Höhe gelegen. Das Landschaftsbild ändert sich immer wieder und wir tauchen in die letzten noch bestehenden Primärwälder von Madagaskar ein. 45 km Piste, 30 km Asphalt, anstrengend</p>
<p>7. Tag 40 km</p>	<p>Fahrradtour in der Umgebung des 2.000 ha großen Stausees von Mantsoa. Rund um den See mischen sich Pinien- und Eukalyptuswälder mit Resten des Regenwaldes, der früher ganz Madagaskar bedeckte. Piste</p>
<p>8. Tag 90 km</p> 	<p>Fahrradfahrt durch kurvenreiche Straßen vom Hochland bis zum Regenwald von Andasibe. Unterwegs Picknick und Besuch des Peyrieras Zoos 'Madagascar Exotic'. (15 km Piste, 75 km Straße, viel bergab)</p>
<p>9. Tag 46 km</p>	<p>Fahrradfahrt zum hinteren Eingang des Andasibe - Mantadia Nationalparks. Rundgang auf den Spuren der Lemuren, Picknick und auf dem Rückweg Bad in einem der Naturwasserbecken im Park. Piste, nicht ganz einfach.</p>
<p>10. Tag</p> 	<p>Rundgang im Analamazaotra Indri Reservat am Morgen. Der Nachmittag steht zur freien Verfügung bzw. fakultativ Besuch von Andasibe. Abendwanderung am Rand des Analamazaotra Indri Reservates um nachtaktive Tiere zu entdecken (Mausmaki, Wollmaki, Fettschwanzmaki ...).</p>
<p>11. Tag 114 km</p>	<p>Mit dem Fahrrad auf der Nationalstraße Nr. 2 bis Brickaville. Wir genießen die Fahrt auf der kurvenreichen Asphaltstraße, die uns in den tiefer gelegenen Sekundärwald führt. Picknick unterwegs und Ankunft am späten Nachmittag. (Straße, viel bergab, aber leider auch immer wieder bergauf). Sehr einfache Unterkunft.</p>
<p>12. Tag 20 km</p> 	<p>Weiterfahrt mit dem Fahrrad Richtung Osten zum Kanal von Pangalane und 25 km Transfer mit dem Motorboot durch den Kanal bis Ankanin'ny Nofy. (12 km Asphaltstraße und 08 km Piste). Paradiesische Unterkunft im Hotel Palmarium. Erkundungstour zu Fuß durch den tropischen Regenwald des Reservates vom Hotel.</p>
<p>13. Tag</p>	<p>Mit dem Boot zurück nach Manambato; Hotel in Manambato</p>

<p>14. Tag 100 km</p> 	<p>Weiterfahrt auf der Nationalstraße Nr. 2 zur Hafenstadt Toamasina. Asphaltstraße, wellig</p>
<p>15. Tag 100 km</p>	<p>Heute radeln wir auf einer deutlich ruhigeren Asphaltstraße das Meer entlang, fast bis Fenerive Est. Die üppige Landschaft leuchtet in den verschiedensten Grüntönen der Reisfelder. Wunderbare Aussicht auf das blaue Meer. (Asphaltstraße, wellig)</p>
<p>16. Tag</p> 	<p>Entspannung und Relaxen in einer schönen Anlage am Meer. Evtl. zur Stadt Fenerive Est</p>
<p>17. Tag 83 km</p>	<p>Weiterfahrt mit dem Fahrrad entlang der Ostküste bis Soanieran Ivongo und 1 ½ Std. mit dem Motorboot zur Insel Sainte Marie. Pass bereithalten! Fahrt zum Hotel. (72 km zum Bootsanleger und 11 km zum Hotel), paradiesische Unterkunft. Halbpension ist Pflicht (ca. 22 €/ Tag)</p>
<p>18. Tag</p> 	<p>Entspannung und Relaxen auf der Insel Sainte Marie. Inselerkundung zu Fuß oder mit dem Fahrrad.</p>
<p>19. Tag</p>	<p>Fahrradtour auf der alten Pirateninsel Sainte Marie von ihrem südlichen Punkt aus mit Blick auf türkisblaues Meer. Die 60 km lange und maximal 7 km breite Pirateninsel bietet wunderschöne einsame Strände plus üppige Tropenvegetation in abwechslungsreicher Landschaft. Asphaltstraße und Piste je ca. 30 km</p>
<p>20. Tag</p> 	<p>Rückfahrt Sainte Marie - Antananarivo; Rückflug nach Paris nach Mitternacht.</p>
<p>21. Tag</p>	<p>Morgens Ankunft in Paris und Weiterflug nach Deutschland.</p>

Gesamt etwa 830 km und 3.500 Höhenmeter. An 14 Tagen wird Rad gefahren, d.h. knapp 60 km durchschnittlich pro Radfahrt. Eine Radtour mit vielen Herausforderungen, ca. 90 % auf asphaltierten Straßen und 10 % auf

Pisten. Diese sind gelegentlich in schlechtem Zustand und verlangen volle Konzentration. Wenn es in der Nacht geregnet hat, wird es anstrengend. Ein Fahrrad mit dicken Reifen ist vorzuziehen.

Leistungen:

- Transfer vom/ zum Flughafen Antananarivo
- alle Übernachtungen (oft Doppelzimmer mit französischem Doppelbett); EZ nur möglich soweit wie vor Ort verfügbar
- deutsch sprechende Reiseleitung
- Eintritte in die genannten Nationalparke
- die genannten Bustransporte (aus Antananarivo raus und zurück)
- Rückreise von St. Marie nach Antananarivo (Inlandsflug oder Boot + Buschtaxi)
- Link zum Afrika-erleben Informationspaket zu Land und Strecke

Im Reisepreis nicht enthalten:

- Flug und Anreise zum Flughafen
(u.U. verlangt die Fluggesellschaft eine zusätzliche Gebühr für die **Fahrradmitnahme**)
- Visagebühren
- Eintritte für zusätzliche, nicht aufgeführte Programmpunkte
- Trinkgelder
- zusätzliche Fahrten oder Transporte mit Bus oder angemietetem Fahrzeug
- zusätzliche Transporte, die z.B. aufgrund von Pannen oder Krankheit für einzelne Personen notwendig sein könnten
- **Verpflegung** [manchmal auch das Frühstück in den Unterkünften]

Für nicht in Anspruch genommene Leistungen (Übernachtung, Transporte, Eintritte ...) besteht kein Anspruch auf Erstattung oder Verrechnung.

Drei Wochen vom zentralen Hochland zur Küste und zuletzt relaxen auf der Insel St. Mairie. Die Straßenverhältnisse sind oft besser als erwartet und bei der Verpflegung gibt es immer wieder kulinarische Köstlichkeiten zu entdecken. Die Tour geht erst westlich der Hauptstadt und dann nach Nordosten an die Küste.

Buchungs- und Reiseablauf:

Eine Anmeldung ist per Post, Telefon oder E-Mail möglich. Fragen Sie am besten kurz vorher, ob auf der Reise noch Plätze frei sind. Ggf. können so auch direkt Fragen zur Anreise zum gewünschten Abflughafen oder zu einer eventuellen Verlängerung geklärt werden. Einige Tage nach Eingang der Anmeldung erhalten Sie von uns die schriftliche Bestätigung, aus der nochmals alle relevanten Daten der Reise hervorgehen.

Nach Erhalt der Bestätigung werden 250,- Euro als Anzahlung fällig. Den Restbetrag überweisen Sie bitte bis 28 Tage vor Reisebeginn.

Vorher erhalten Sie den Link zum Afrika-erleben Informationspaket zu Land und Strecke.

Etwa 10 Tage vor der Reise melden wir uns noch einmal mit näheren Informationen zum Treffpunkt und einer Notfalladresse vor Ort.

Rechtlicher Hinweis zur Absage der Reise durch Afrika-erleben:

Die Mindestteilnehmerzahl beträgt fünf Personen. Wird die Mindestteilnehmerzahl nicht erreicht, so kann Afrika-erleben bis zu vier Wochen vor Reisebeginn vom Vertrag zurücktreten. Auf den Reisepreis geleistete Beträge werden in voller Höhe zurückerstattet.

~~~~~  
Afrika-erleben - Radtouren in Afrika // Michael Franke  
NEUE ANSCHRIFT: Möckernkiez 18, 10963 Berlin  
Telefon vorübergehend 030 9203 1526 oder mobil 0176 9681 0897  
Fax: 0321 2125 1479. Dank der Deutschen Telekom soll die alte Telefonnummer 030 -  
396 47 42 erst wieder ab Juni funktionieren.  
Internet: [www.afrika-erleben.de](http://www.afrika-erleben.de)  
E-Mail: [info@afrika-erleben.de](mailto:info@afrika-erleben.de)  
Umsatzsteuer Identifikationsnummer DE 220 418 612