

# Afrika-erleben

## Radtouren in Afrika


Afrika-erleben / M. Franke, Möckernkiez 18, 10963 Berlin



[www.afrika-erleben.de](http://www.afrika-erleben.de) / [info@afrika-erleben.de](mailto:info@afrika-erleben.de)

### Radtour Äthiopien vorgesehener **Reiseverlauf** für die 3-Wochen Tour

Bei der 14 Tage Variante entfällt das Pferdetrekking und es geht von Ziway zurück nach Addis.

Dieser Reiseverlauf stellt einen Vorschlag dar. Bei jeder Tour können auch neue Streckenabschnitte oder Unterkünfte ausprobiert werden oder -nach gemeinsamer Absprache- die vorgesehenen Pausen verändert werden. Änderungen sind auch möglich, z.B. wenn sich vor Ort ein Programmpunkt als nicht durchführbar erweist, wenn aufgrund von Pannen oder Krankheit der Reiseablauf geändert werden muss oder wenn die Gruppe gemeinsam einen anderen Verlauf abspricht.

1. Tag	Flug mit Ethiopian Airlines oder Turkish Airlines oder KLM nach Addis Abeba
2. Tag 	Am Flughafen Geld wechseln. Frühstück in der Nähe des Flughafens. Ein Kleinbus fährt uns aus der Stadt raus. Fahrt auf der Hochebene in 2.100 m Höhe durch die Kornkammer Äthiopiens. Leichtes auf und ab, Blick auf die Berge in 100 km Entfernung. Ankunft gegen Mittag. In Debre Zeyt gibt es drei Kraterseen; am Lake Hora kann man Essen und einen schönen Spaziergang machen.
3. Tag, 72 km	Debre Zeyt - Nazareth - Sodore. Wieder endlose Getreidefelder. Nach Nazareth bergab und weiter zu einer schönen Unterkunft in Awash Melkase. Ohne Gepäck nach Sodore zum Schwimmbad, das mit Wasser aus den heißen Quellen gespeist wird. Gute Massage. Viele Affen die alles Essbare klauen und großartige Vogelwelt auf dem Gelände. Für den Rückweg zur Unterkunft (bergauf) kann man auch auf die vor dem Schwimmbad stehenden Kleinbusse zurückgreifen und das Rad auf den Dachgepäckträger packen. 614 Hm auf / 1.200 Hm ab, 67 km, Asphalt, starker Verkehr bis Nazareth.
4. Tag, 70 km 	Awash Melkase - Asela. Fruchtbare Land, überall bewirtschaftete Felder, oft mit Blumen am Wegrand. Viele Früchte in Awash Melkase. Gut asphaltiert und kurz vor Asela noch mal ordentlich bergauf. 967 Hm auf / 262 Hm ab, 56 km, Asphalt
5. Tag 57 km	Von Asela nach Bekoji, Heimat der legendären Marathonläufer. Grüne Landschaft mit Wiesen und Wasser. Tolle Strecke, beste Landschaft, Afrika live. Bauern die zum Markt gehen, kommen uns entgegen, Frauen sieben Tef am Wegesrand. Die abgelegene Kleinstadt Bekoji mit ihrem großen Markt erinnerte Teilnehmer an mittelalterliche Märkte. 974 Hm auf / 534 Hm ab, 57 km, Asphalt

<p>6. Tag, 70 km</p> 	<p>Von Bekoji bergauf bis Maraaro. Wir überqueren das Hochplateau zwischen den Kaka und Chilao Bergen, beide über 4.000 m. In den Bergen ist es kühl, aber die Sonne scheint stark &gt; gut eincremen! Bergig und grün, immer wieder mit Wasserläufen. Bald geht es hinunter zum Wabe Shebele Fluss. Einfache Unterkunft in Dodola. 552 Hm auf / 866 Hm ab, Asphalt</p>
<p>7. Tag</p>	<p>Pausentag in Dodola. Ort ansehen, Lebensmitteleinkauf für die Berghütten.</p>
<p>8.-10. Tag</p> 	<p>Bale Trekking, Bale Mountains, Dorfbesuche, von Dorf zu Dorf per Pferd. Dodola liegt 2.400 m hoch, die wichtigsten Camps des Bale Trekking Gebietes liegen in bis zu 3.400 m Höhe. Sie erleben eine mystisch wirkende Landschaft mit nebligem Zauberwald. Übernachtung in einfachen, von den Dorfbewohnern bewirtschafteten Trekkinghütten.</p>
<p>11. Tag, 96 km</p>	<p>Von Dodola nach Wondo Genet. Weiter durch das Tal in Richtung Grabenbruch (Rift Valley) vorbei an der geschäftigen Stadt Shashemene, wo wir leckere Säfte trinken. Nichts mehr mit kühlen Bergen - langsam wird es warm. Wir kommen in eine tropisch grüne Landschaft mit Kaffee, Bananen und Zuckerrohr. Wondo Genet, ein Erholungsort mit heißen Quellen und Schwimmbad in einer Anlage mit Garten und Ausblick. 794 Hm auf / 1370 Hm ab, 96 km Asphalt</p>
<p>12. Tag, 36 km</p> 	<p>Wieder runter nach Washo und weiter zur Straße nach Awasa. Die Stadt am kleinsten See des Rift Valley, gilt als ruhig, erholsam und sicher. Es gibt fast europäische Infrastruktur. 129 Hm auf / 346 Hm ab, 36 km Asphalt.</p>
<p>13. Tag</p>	<p>Pausentag in Awasa. Ein Besuch des Fischmarktes und Vogelbeobachtung am Deich bieten sich an. Ebenso ist der Besuch eines Ausbildungsprojektes für Jugendliche vorgesehen. Auch möglich: eine See-Umrundung, 286 Hm auf / 286 Hm ab, 54 km Piste.</p>
<p>14. Tag, 88 km</p> 	<p>Awasa- Shashemene- Arsi Negele- Langano See. Fahrt zum südlichen Ende des am Rift Valley gelegenen Langano Sees. Ausblicke in den Großen Afrikanischen Grabenbruch und seine Seen. Die Gastronomie der Hotelanlage hat fast westlichen Standard. Baden im Langano See. 555 Hm auf / 646 Hm ab, Asphalt</p>
<p>15. Tag, 55 km</p>	<p>Nach Norden zum nächsten See bei der Stadt Ziway. Bei einer Bootsfahrt auf dem See sehen wir Hippos, zahlreiche Vögel (Seeadler) und besuchen auf einer kleinen Insel die auf dem Hügel gelegene Kirche. Vorzügliche Küche im Winery Kuriftu Restaurant. 175 Hm auf / 118 Hm ab, Asphalt</p>

<p>16. Tag, 56 km</p> 	<p>Von Ziway nach Butajira auf guter Straße. Abgelegene Gegend und dennoch finden sich manchmal nervige Kinder, die im Chor nach Geld rufen.</p>
<p>17. Tag, 32 km</p>	<p>Butajira-Bui. Gut asphaltierte Straße in wunderschöner Landschaft, kaum Autoverkehr, nette Leute, keine nervenden Kinder. Dafür bergab und bergauf - und daher nur eine kurze Strecke.</p>
<p>18. Tag, 56 km</p> 	<p>Bui-Tiya- Awash Melka. In Tiya archäologisch interessante Stelen, Grabplatten einer 700 Jahre alten Kultur. Hinter Tiya mehr als 10 km lang angenehm bergab. Ein Abstecher zur südlichsten Felsenkirche, Adadi Maryam ist möglich (= 26 km zusätzlich). Bus nach Addis Abeba (ca. 50 km).</p>
<p>19. Tag</p>	<p>Stadttag in Addis Abeba. Ein Besuch der NGO „Let me be a Child“ ist geplant. Nachmittags Stadtrundfahrt, z.B. Merkato, Heilige Dreifaltigkeitskathedrale, Nationalmuseum.</p>
<p>20. Tag</p> 	<p>Ruhetag in Addis Abeba. Individueller Souvenir Einkauf.</p>
<p>21. Tag</p>	<p>Rückflug am Morgen, Ankunft Deutschland am Nachmittag.</p>

ca. 670 km (ohne die Ausflüge an den Pausentagen) und 6.000 Hm. Es lassen sich bei Bedarf auch einzelne Distanzen mit dem Bus überbrücken.

## Leistungen:

- Transfer von und zum Flughafen Addis Abeba
- Transfer Addis Abeba - Debre Zeyt
- Transfer Awash Melka - Addis Abeba
- alle Übernachtungen (meist Doppelzimmer); EZ nur möglich soweit wie vor Ort verfügbar
- Reiseleitung
- Bale Trekking: Pferde und ein Führer für die Gruppe; eine Person die die Pferde zurückbringt
- Eintritt und Führung bei den Stelen von Tiya
- Eintritte für die heißen Quellen in Sodere und Wondo Genet
- Link zum Afrika-erleben Informationspaket zu Land und Strecke

## im Reisepreis nicht enthalten:

- **Flug** + Anreise zum Flughafen; besonderes Essen während des Fluges
- u.U. verlangt die Fluggesellschaft eine zusätzliche Gebühr für die **Fahrradmitnahme\***
- Verpflegung [meist auch das Frühstück in den Unterkünften]
- **Visagebühren**
- Eintritte für zusätzliche, nicht aufgeführte Programmpunkte
- zusätzliche Fahrten oder Transporte mit Bus oder angemietetem Fahrzeug
- zusätzliche Transporte, die z.B. aufgrund von Pannen oder Krankheit für einzelne Personen notwendig sein könnten
- **Verpflegung** [meist auch das Frühstück in den Unterkünften]

Für nicht in Anspruch genommene Leistungen (Übernachtung, Transporte, Eintritte ...) besteht kein Anspruch auf Erstattung oder Verrechnung.

\* Bei Ethiopian Airlines sind es offiziell 110,- Euro pro Strecke. Die Zusatzkosten für die Radmitnahme haben wir am Flughafen Frankfurt/M. nicht jedes Mal bezahlen müssen; das kann aber nicht garantiert werden. Zumindest beim Rückflug aus Afrika wird oft nicht nach Bezahlung gefragt.  
Turkish Airlines: 60 - 80 € pro Strecke

## Buchungs- und Reiseablauf:

Eine Anmeldung ist per Post, Telefon oder E-Mail möglich. Fragen Sie am besten kurz vorher, ob auf der Reise noch Plätze frei sind. Ggf. können so auch direkt Fragen zur Anreise zum gewünschten Abflughafen oder zu einer eventuellen Verlängerung geklärt werden. Einige Tage nach Eingang der Anmeldung erhalten Sie von uns die schriftliche Bestätigung, aus der nochmals alle relevanten Daten der Reise hervorgehen.

Nach Erhalt der Bestätigung werden 250,- Euro als Anzahlung fällig. Den Restbetrag überweisen Sie bitte bis 28 Tage vor Reisebeginn.

Vorher erhalten Sie den Link zum Afrika-erleben Informationspaket zu Land und Strecke.

Etwa 10 Tage vor der Reise melden wir uns noch einmal mit näheren Informationen zum Treffpunkt und einer Notfalladresse vor Ort.

## Rechtlicher Hinweis zur **Absage der Reise** durch Afrika-erleben:

Die Mindestteilnehmerzahl beträgt fünf Personen. Wird die Mindestteilnehmerzahl nicht erreicht, so kann Afrika-erleben bis zu vier Wochen vor Reisebeginn vom Vertrag zurücktreten. Auf den Reisepreis geleistete Beträge werden in voller Höhe zurückerstattet.

Stand: März 2018

~~~~~  
Afrika-erleben - Radtouren in Afrika // Michael Franke  
NEUE ANSCHRIFT: Möckernkiez 18, 10963 Berlin  
Telefon vorübergehend 030 9203 1526  
Dank der Nicht-Kooperation von Telekom und DNS soll die alte Telefonnummer  
030 - 396 47 42 erst wieder ab Juni funktionieren.  
Vorübergehend gibt es die 030 9203 1526 oder mobil 0176 9681 0897; Fax: 0321  
2125 1479  
Internet:www.afrika-erleben.de  
E-Mail: info /at/ afrika-erleben.de  
Umsatzsteuer Identifikationsnummer DE 220 418 612